

Gemeinde Kilchberg
Kanton Basel-Landschaft

Verlegung Parzelle 337
Verkehrskonzeptplan





Situationsplan 1 : 200

Stand **Bauprojekt** Plan Nr. **33032_Pla02**

SR Stierli + Ruggli
Ingenieure + Raumplaner AG
Unterdorfstrasse 38, 4415 Lausen
Tel: 061 926 84 30

Pfad: S:\Projekte\Kilchberg\33032_WL_Verlegung_Parz337\04_Plaene\32032_Pla_01_Verkehrskonzeptplan.Zd
GB-Grundlage: Geodaten des Kantons Basel-Landschaft (Bezug via geoshop 01.03.2011)

rev.	Datum	Projekt	Gez.	Geprüft	Freigabe
a	14.03.2023	PG	SV	PG	
b					
c					

- Legende**
-  Baustellebereich
 -  Fahrbereich
 -  Fahrbereich Einspurig
 -  Fussgängerbereich

